

Presumtiva stenålderslägen och brukslämningar i Tallgläntan

Intill L2011:7924 och L2011:7644

Lotorp 3:6, 4:172, 4:112, 4:113 och 3:22

Risinge socken

Finspångs kommun

Östergötlands län

Anders Olofsson



Tekniska och administrativa uppgifter

Fastighet Lotorp 3:6, 4:172, 4:112, 4:113 och 3:22
Socken/stad Risinge
Kommun Finspång
Län och landskap Östergötland

Lämningsnummer Intill L2011:7924 och L2011:7644

Digitala fastighetskartans blad 651 54 05
Koordinatsystem SWEREF 99 TM
Höjdsystem RH2000
Mätteknik RTK

Typ av undersökning Arkeologisk utredning etapp 1
Länsstyrelsens dnr 431-8069-2021
Länsstyrelsens handläggare Åsa Westin
ÖM dnr 0217/21
ÖM projektnr 001888

Beställare Länsstyrelsen Östergötland
Kostnadsansvarig Finspångs kommun

Projektledare Anders Olofsson
Biträdande projektledare -
Personal Johan Levin
Rapportansvarig Anders Olofsson

Fältarbetstid 2021-11-19
Totalt undersöktes ca 47 200 m²

Fynd Nej
Foto Ja
Analyser Nej
ÖM Intrasisnr -

Grafik Anders Olofsson
Renritning -
Grafisk form Lasse Norr

Dokumentationsmaterialet förvaras på Östergötlands museum.
Upphovsrätt: om inget annat anges gäller Creative Commons licens CC BY.
Villkor på <http://creativecommons.org/licenses/by/2.5/se>

Presumtiva stenålderslägen och brukslämningar i Tallgläntan

Innehåll

Sammanfattning	2
Inledning och bakgrund.....	4
Områdesbeskrivning.....	4
Syfte	4
Utrednings- och dokumentationsmetod.....	4
Resultat	5
Referenser	11
Bilaga 1. Foto från området.....	12

Omslagsbild:

Objekt 1, A403, från VSV. Foto Anders Olofsson, ÖM.

ÖSTERGÖTLANDS MUSEUM
ARKEOLOGI OCH BYGGNADSVÅRD

Box 232 • 581 02 Linköping • 013 - 23 03 00 • www.ostergotlandsmuseum.se

Sammanfattning

Östergötlands museum utförde under hösten 2021 en arkeologisk utredning etapp 1 som berörde Tallgläntan i Lotorp, Risinge socken, Finspångs kommun, Östergötlands län.

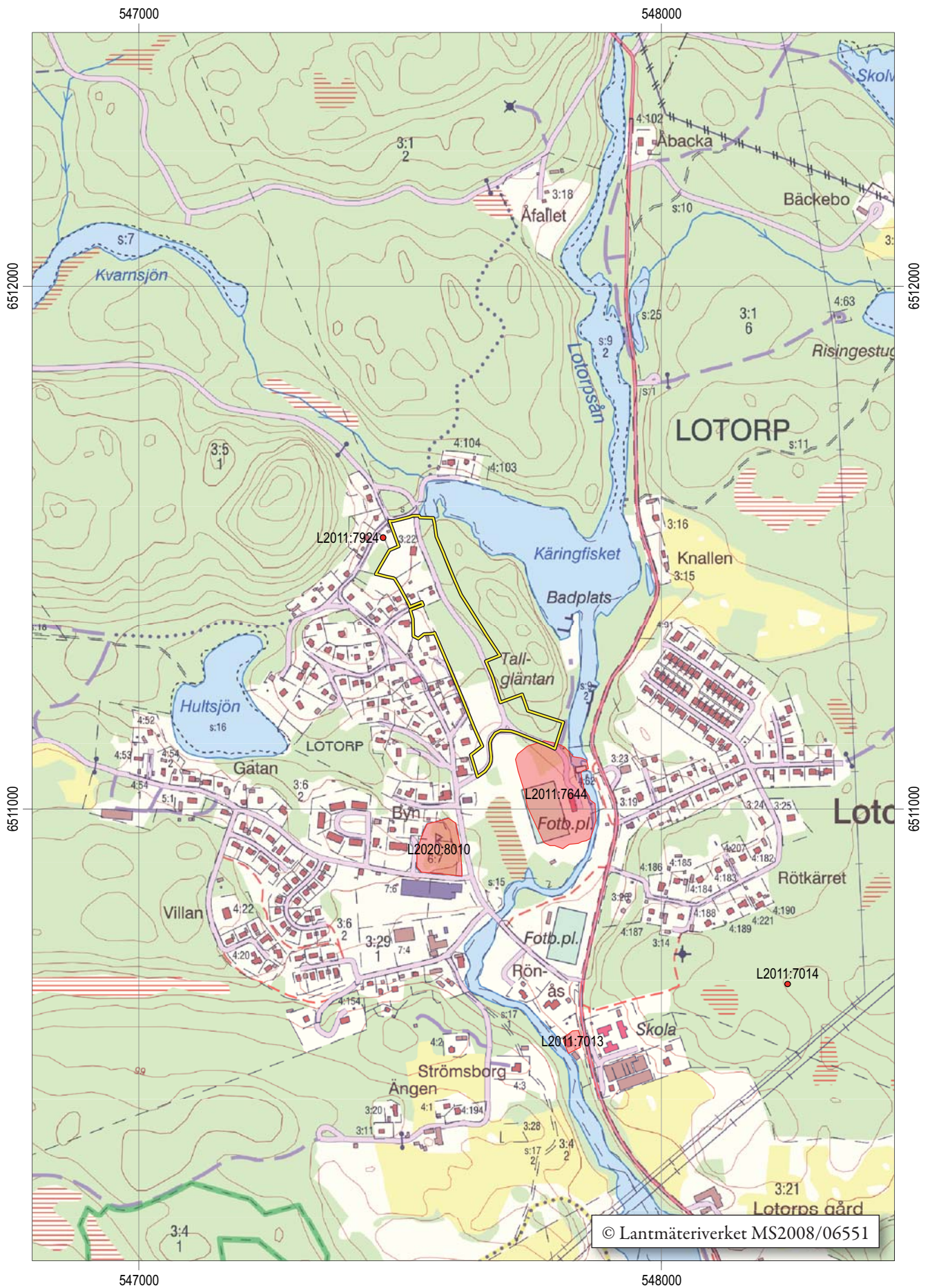
Utredningen föranleddes av detaljplanläggning. Uppdragsgivare var Länsstyrelsen Östergötland och för kostnaderna stod Finspångs kommun.

Utredningen har resulterat i att lägen med förutsättningar att hysa strandbundna boplatslämningar från stenåldern har kunnat identifieras. Utsikten att påträffa sådana motiveras av höjden över havet, ett lösfynd av en stenyxa samt närheten till Lotorpsån och sjön Karingfisket. Dessutom har ovan mark synliga lämningar från byggnader sannolikt tillhöriga Lotorps bruk konstaterats vid fältbesiktningen. De senare kan, utifrån historiska källor, bedömas tillhöra perioden 1600-1900-tal. Naturligtvis skulle även andra lämningar från vitt skilda tidsperioder kunna påträffas inom ytan vid en arkeologisk undersökning.

Östergötlands museum föreslår, utifrån utredningens resultat, att en arkeologisk utredning etapp 2 utförs inom sex delytor om sammanlagt ca 12 100 m² innan eventuella markgrepp i samband med exploatering. Beslut om fortsatta arkeologiska åtgärder fattas av Enheten för plan och kultur vid Länsstyrelsen Östergötland.

Anders Olofsson
antikvarie





Figur 2. Utdrag ur digitala Fastighetskartan med utredningsområdet markerat. Skala 1:10 000.

Inledning och bakgrund

Finspångs kommun planerar för en ny detaljplan (Tallgläntan) i norra delen av Lotorp, Risinge sn, Finspångs kommun, Östergötlands län. Planens syfte är att möjliggöra för ett område med bostäder där detaljplanen och dess genomförande är anpassat efter markens förutsättningar. Med anledning av detta utförde Östergötlands museum i november 2021 en arkeologisk utredning etapp 1 inom fastigheterna Lotorp 3:6, 4:172, 4:112, 4:113 och 3:22. Uppdragsgivare var Länsstyrelsen Östergötland och för kostnaderna stod Finspångs kommun. Projektledare har varit Anders Olofsson. Fältarbetet utfördes av Anders Olofsson och Johan Levin. Rapporten har författats av Anders Olofsson.

Områdesbeskrivning

Trakten kring Lotorp är höglänt och skogrik. Utredningsområdet, som uppgår till ca 47 200 m², utgörs av såväl skogs- som tomtmark. I öster finns Lotorpsån som är en del av sjösystemet Ormlången, Gron och Glan som förenar sig med Bråviken i sydöst. Höjden över havet inom utredningsområdet är ca 50-60 m.

Området utgörs huvudsakligen av en sluttning mot väst-sydväst med ställvis planare partier. I öster, på östra sidan av Porsvägen, utgörs ytan av blockig bergssluttning, med ställvis berg i dagen. På västra sidan av Porsvägen utgörs ytan av planare, ofta stenig/blockig mark. Norra delen av detta parti avbryts av raviner. Centralt i södra delen av denna yta finns en avschaktad yta (idrotts-/fotbollsplan?). Längst i sydväst finns planare partier. I sydöst sluttar området mot söder och sydöst. I det sistnämnda området finns även ytor som förefaller avplanade i samband med byggnationer av hus sannolikt tillhöriga bruket och vars syllstenar fortfarande är synliga, se Bilaga 1.

Syfte

Syftet med den arkeologiska utredningen var att ta reda på om fornlämningar berördes av det planerade arbetsföretaget.

Resultaten från utredningen ska kunna användas vid Länsstyrelsens fortsatta tillståndsprövning och utgöra underlag inför eventuella kommande arkeologiska åtgärder. Resultaten ska också kunna användas som underlag i företagarens planering.

Utredningens målgrupper var främst Länsstyrelsen och Finspångs kommun. Resultaten kunde även komma att användas av undersökare när en undersökningsplan för en arkeologisk utredning etapp 2 eller arkeologisk förundersökning ska upprättas.

Undersökningsplanens ambitionsnivå skulle anpassas så att resultatet skulle kunna användas som ett fullgott underlag inför kommande samhällsplanering och arkeologiska undersökningar.

Utrednings- och dokumentationsmetod

Den arkeologiska utredningen utfördes i form av en genomgång av de tidigare kända fornlämningarna i närområdet i Kulturmiljöregistret, kart- och arkivstudier samt en fältinventering.

Kartstudierna, med tyngdpunkt på äldre kartmaterial, utfördes primärt i syfte att ge ett underlag och stöd för lokalisering av sedan tidigare ej registrerade lämningar inom utredningsområdet. Arkivstudierna, vilka bl a omfattade Östergötlands museums topografiska arkiv och bibliotek, syftade bl a till att utreda sedan tidigare genomförda arkeologiska insatser inom området. Fältinventeringen utfördes genom terrängrekognosering.

De aktuella lämningarnas antikvariska bedömning, vilken följer Riksantikvarieämbetets indelning och rekommendationer (Riksantikvarieämbetet 2018, 2021), indelas enligt följande:

- **Fornlämning.** Fornlämningar (tidigare fasta fornlämningar) är skyddade enligt Kulturmiljölagen (SFS 1988:950) och utgör lämningar som uppfyller lagens tre fornlämningsrekvisit¹ och bedöms vara tillkomna innan år 1850. Dessa utgörs av lämningar med fornlämningsnummer (RAÄ- eller L-nummer), vilka är utmärkta på fastighetskartan.
- **Möjlig fornlämning.** Möjliga fornlämningar (tidigare bevakningsobjekt) utgör lämningar registrerade med fornlämningsnummer (RAÄ- eller L-nummer), vilka ej är markerade på

¹ Av 2 kap. 1§ Kulturmiljölagen (KML) framgår vilka lämningar som utgör fornlämning och därmed skyddas av lagen. Tre överordnade rekvisit (kriterier) ska vara uppfyllda för att en lämning ska utgöra fornlämning; det ska vara en lämning efter människors verksamhet under forna tider, som har tillkommit genom äldre tiders bruk och som är varaktigt övergiven (Riksantikvarieämbetet 2021:6).

fastighetskartan. Detta innebär vanligtvis att lämningens status ej går att avgöra genom okulär besiktning utan måste utredas vidare, t ex i samband med exploatering. I denna kategori ingår även bebyggda by- och gårdstomter med historiska belägg, vilka betraktas som fornlämningar men registreras som möjliga fornlämningar av registreringstekniska skäl.

- **Övrig kulturhistorisk lämning.** Lämningar med kulturhistoriskt värde vilka faller under Skogsvårdslagens (1979:429) hänsynsparagrafer. Lämningar i denna kategori är de som inte uppfyller Kulturmiljölagens tre fornlämningsrekvisit och/eller bedöms vara tillkomna efter år 1850. Dessa kan i vissa fall vara i behov av vidare utredning genom arkeologisk utredning, etapp 2. I övriga fall bör de dokumenteras och i vissa fall karteras och hänsyn bör tas så långt det är möjligt vid exploatering (RAÄ- eller L-nummer).
- **Ingen antikvarisk bedömning (uppgift om).** Lokaler som är kända genom tidigare uppteckningar eller muntliga källor men där lämningar inte återfinns eller bedöms kvarligga.

Utöver detta redovisas även så kallade *arkeologiska utredningsobjekt* (Objekt) vilka utgör områden vars topografiska förutsättningar och omgivande miljö medför att förekomst av fornlämning, ej synlig ovan mark, inte kan uteslutas i samband med markgrepp. Dessa arkeologiska utredningsobjekt utgör sålunda presumtiva fornlämningar och bör utredas vidare genom sökschaktgrävning (arkeologisk utredning etapp 2) inför eventuell exploatering.

Utredningsobjektens avgränsning är endast ungefärlig och ska ej ses som exakt fastslagen. Inom utredningen har avgränsningen av objekten också utformats med hänsyn till utredningsområdet, varför utredningsobjektens markering aldrig löper utanför det studerade och inventerade området. Utredningsobjekten har framförallt utformats på topografiska lägen där förhistoriska boplatslämningar eller överplöjda gravanläggningar bedöms kunna förekomma.

Resultat

Fornlämningssbild samt tidigare arkeologiska insatser

Inom utredningsområdet fanns, innan föreliggande utredning, inga registrerade fornlämningar eller övriga kulturhistoriska lämningar i Kulturmiljöregistret (Fornsök). Dock finns två lämningar i direkt anslutning till vårt område:

Direkt utanför den nordligaste delen av utredningsområdet finns L2011:7924, den ungefärliga fyndplatsen för en trindyxa av bergart som påträffades före 1924. Yxan förvaras i Risinge hembygdsgård.

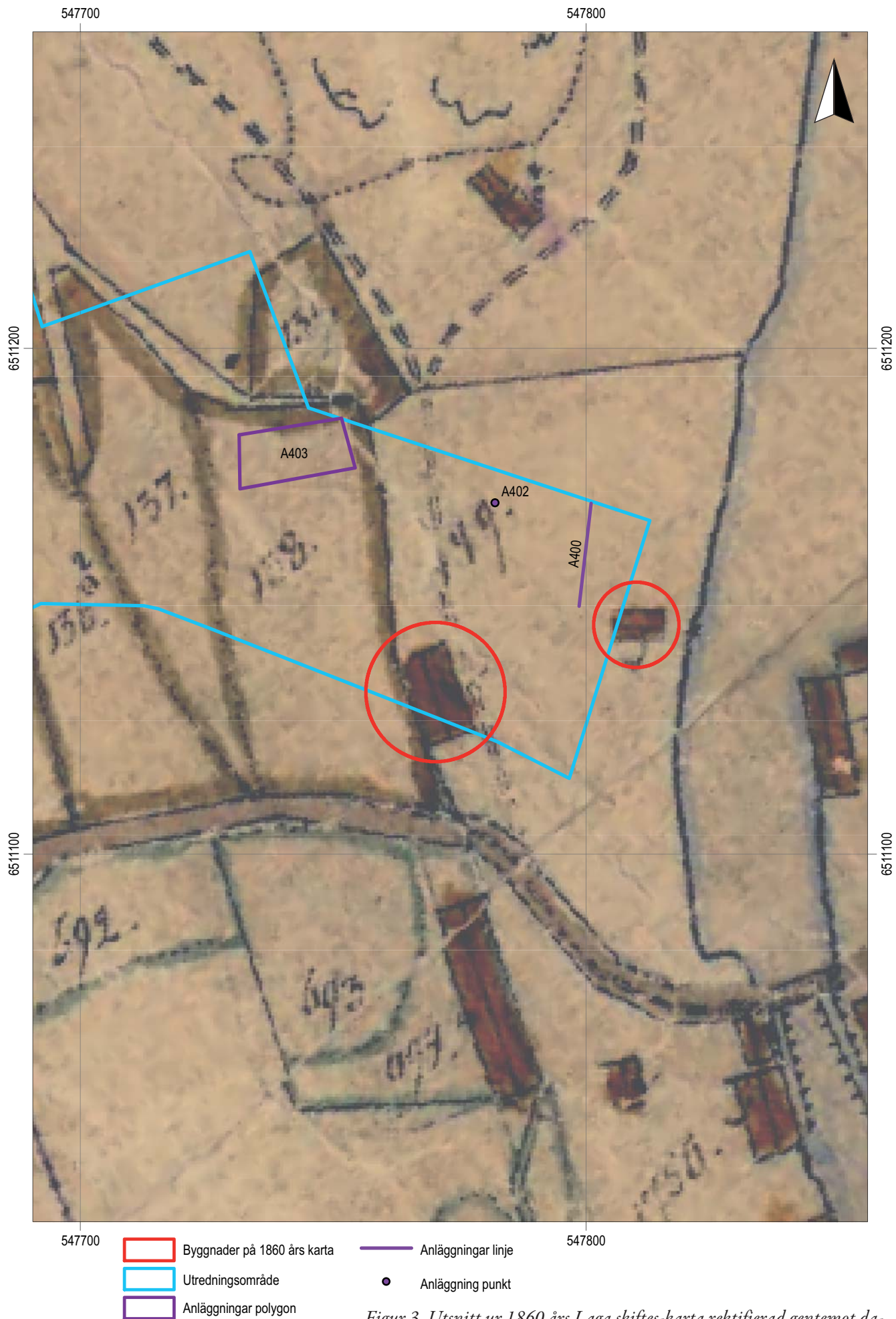
Direkt söder om utredningsområdet finns L2011:7644, lämningar efter Lotorps bruk som anlades på 1600-talet. Inom lämningen finns rester av kanal- och dammsystem samt byggnadsgrunder. I markytan finns både masugnsslagg och hammarslagg. Masugnsslaggen har använts som byggnadsmaterial i härdarna och har fraktats till platsen (uppgift i Kulturmiljöregistret). På 1650 års karta (D84-47:d1:411) finns där sågkvarnar och en bro över Lotorpsån.

Även i närområdet finns lämningar. Lotorps gårds-/bytomt, L2020:8010, är registrerad utifrån läget på två 1600-talskartor som visar bebyggelse på platsen. Bytomten är belägen ca 100 m söder om utredningsområdet. Lotorp är omnämnt i skriftliga källor från 1300-talet (se nedan). Enligt uppgift i Fornsök ska det på 1650 års karta vara markerat ett gravfält, söder om byn. Denna uppgift är dock tveksam. En varvgrop, L2011:7013, ska enligt traditionen ha funnits ca 600 m söder om utredningsområdet. En knapp kilometer väst-nordväst om utredningsområdet ligger fornborgen Loreborg, L2011:7757.

Inga arkeologiska insatser har utförts inom utredningsområdet. Endast ett fåtal arkeologiska arbeten har utförts i närområdet och dessa har huvudsakligen berört ledningssträckor och mindre utredningar söder om Lotorp.

År 1994 utförde Östergötlands länsmuseum en arkeologisk utredning/besiktning och efterkontroll av sträckan Risinge – Lotorp i samband med dragning av telekabel. Vid efterkontroll kunde konstateras att schaktet passerat över lämningarna efter Börsjö vårdshus som sannolikt uppfördes under 1800-talet (Feldt 1996).

En arkeologisk utredning etapp 1 och 2 utfördes av Östergötlands länsmuseum 2003 med anledning av en planerad schaktning för elkabel samt markstation inom området Haga – Butbro. Inget av arkeologiskt intresse påträffades (Räf 2004).



Figur 3. Utsnitt ur 1860 års Laga skiftes-karta rektifierad gentemot dagens Fastighetskarta. De röda ringarna markerar byggnader som faller helt eller delvis inom det aktuella utredningsområdet. Skala 1:1000.

År 2008 utförde Östergötlands museum ytterligare en etapp 1 och 2-utredning med anledning av schaktning för elkabel. Även denna gång var det sträckningen söder om Lotorp som berördes, nu en sträcka mellan Grosvad och Lotorp. Vid etapp 1-utredningen togs fyra objekt längs sträckan ut för etapp 2-undersökning. Inget av arkeologiskt intresse framkom dock vid sökschaktningen (Björkhager 2014).

Utredningsområdet under historisk tid utifrån arkiv- och kartmaterial

Lotorp finns omnämnt i ett antal medeltida källor. I ett brev av den 22/6 1364 omtalas en "esbiorne i lorthorpe", d v s Esbjörn i Lotorp (SDHK 8535). I ett annat dokument, daterat 10/9 1497 står att läsa att en "Jens i Lotorp stadfäster det köp herr Erik Turesson gjort av Lämnenäs från utfärdarens bror Bengt Nilsson." (SDHK 35522).

Lotorps bruk anlades år 1635 av Gillis de Flon. Det blev skattlagt 1651 och fick privilegier 1690. År 1720 blåstes bergsmansmasugnen ner och ett manufakturverk anlades. På 1860-talet hade stångjärnsbruket två härdar, en hammare och manufakturverket hade sex hammare. Under 1870-talet byggdes en helt ny lancashiresmedja med tillhörande grovvalsverk på Lotorpsåns västra sida och det gamla bruket jämnades med marken. Verksamheten vid bruket upphörde 1919 (Ridderstad 1875-1877:406f; Boken om Lotorp, 1988).

Här följer en kort redovisning med utgångspunkt i kartmaterial:

Den äldsta kartan över Lotorp är en ägoavmätning från 1650 (D84-47:D1:411). Denna karta har dock inte varit möjlig att rektifiera gentemot dagens Fastighetskarta.

Nästa karta är även den en ägoavmätning, denna gång från 1698. Denna har dock varit möjlig att rektifiera. Här är den södra delen av utredningsområdet upptaget som "Item sandjords odal" (D84-47:1).

På en karta från 1764 föranledd av delning av skog (D84-47:2) står om det aktuella området: "Inom Thenna Circumference Besluta sig alle till Lotorp Gård Hörande Ägor, af Åkergjården Ängar, och En Swinewall, i Norra ändan, Emellan Hulsiön och Pörtwenen".

På 1802 års storskifteskarta (D84-47:3) är ytan indelad i ett flertal olika mindre områden. I norr återfinns ett kärr – "Hästkärret". Lite längre söderut finns en bit odlingsmark kallad "Kråkåkerstjappan" i den västra delen av ytan. Den östra delen av den norra delen av ytan är här kategoriserad som skog och hagmark benämnd "Omlängsskiftet". I stort sett hela södra halvan

av området benämns "frälseskatteäger av Herr baron von Ungern".

Även på 1860 års Laga skiftes-karta (05-fin-194) är ytan indelad i en mängd mindre lotter. Vi kan notera att området vid A393 står som "Bergbunden vallgata" och att södra delen av utredningsområdet går under benämningen "Werkhus". På denna karta finns även en större byggnad markerad i den sydöstra delen av utredningsområdet. Några tydliga spår efter denna byggnad gick inte att se på platsen. Dock finns i ungefär detta område ett röse med uppslängd sprängsten/huggna grundstenar? Möjligen är detta rester efter nämnda byggnad (se figur 6).

Resultat från fältinventering

Ovan jord synliga anläggningar påträffade vid fältinventering

A393

Terrass/stenmur (Terrassering?). En till synes anlagd stenrad. Marken är i nivå med stenarnas överdel nordväst om stenraden. Terrass eller möjligen naturligt. Omedelbart sydöst om stenraden är en mindre väg. Möjligen är ytan omedelbart sydöst om stenraden nerschaktad för vägen, därav nivåskillnaden? Anläggningen bör utredas medelst avtorvning/schaktning för att bedöma status.

A400

Stenmur/syllstensrad (Bergshistorisk lämning övrig?). Möjligen del av stengrund tillhörigt ett kol- och torvhus som bör ha legat på ungefär denna plats enligt en karta som visar bruksområdet år 1903 avbildad i Boken om Lotorp (1988), sida 180. På ovan nämnda Laga skiftes-karta från 1860 syns även en byggnad precis i östra kanten av utredningsområdet, nära A400 (figur 3). Byggnadens storlek och orientering på denna karta stämmer dock inte riktigt överens vare sig med kol- och torvhuset på 1903 års karta eller med den påträffade lämningen, men det kan naturligtvis ändå röra sig om samma byggnad. Men byggnaden på 1860 års karta kan lika gärna vara en äldre byggnad på platsen.

A402

Tillhuggen grundsten för byggnad (Bergshistorisk lämning övrig?).

A403

Stengrund till större byggnad (Bergshistorisk lämning övrig?), ca 20 x 10 m (VSV-ÖNÖ). Enligt ovan nämnda karta som visar bruksområdet år 1903, skulle detta möjligen kunna vara grunden till ett torvhus.

Sprängstenar/grundstenar

På Laga skiftes-kartan från 1860 (05-fin-194) syns en byggnad inom Objekt 1 som vid rektifiering mot Fastighetskartan faller inom den södra kanten av objektet, ner mot Ånghammarsvägen. Några tydliga spår efter

denna byggnad gick inte att se på platsen. Dock finns i ungefär detta område ett röse med uppslängd sprängsten/huggna grundstenar? Möjligen är detta rester efter nämnda byggnad (se figur 6).



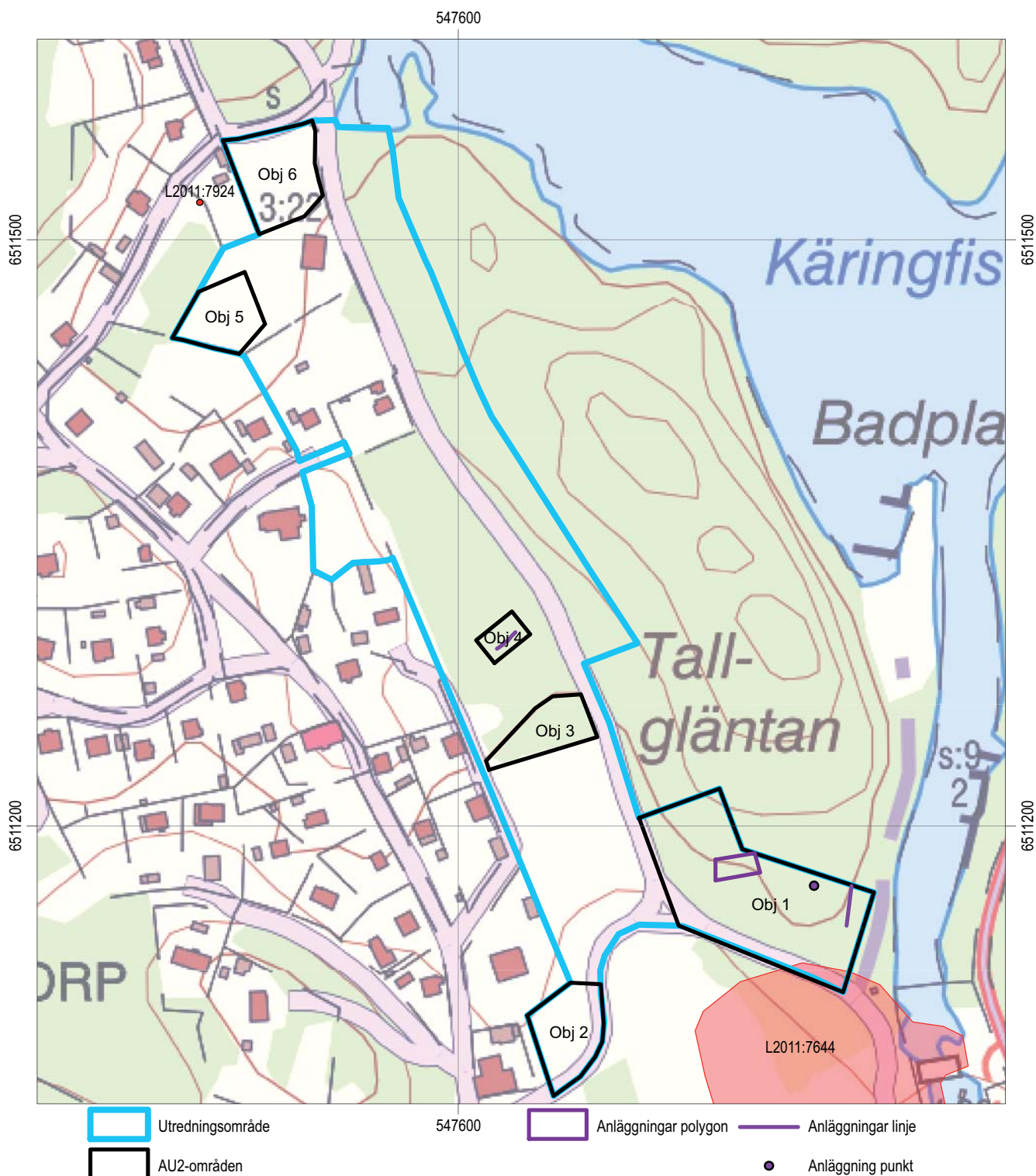
Figur 4. Utsnitt ur digitala Fastighetskartan. Södra delen av utredningsområdet med påträffade anläggningar. Skala 1:500.

Åtgärdsförslag

Östergötlands museum rekommenderar att sex delytor (objekt) om sammanlagt 12 100 m² genomgår en arkeologisk utredning etapp 2 (AU2) innan området exploateras:

Objekt 1

En ca 6 100 m² stor yta i utredningsområdets sydöstra del innehållande A400, A402 och A403. I övrigt kan noteras att objektets (tillika utredningsområdets) begränsning mot sydöst, ner mot den väg som löper längs Lotorsån, består av en stödmur av sintersten/



Figur 5. Utsnitt ur digitala Fastighetskartan. Utredningsområdet med föreslagna objekt till arkeologisk utredning etapp 2. Skala 1:3000.

slaggtegel. Även strax norr och nordväst om objektet (utanför utredningsområdet) finns byggnadsrester av samma material.

Objektet motiveras av synliga byggnadslämningar, sannolikt tillhöriga Lotorps bruk.

Området omedelbart söder om Ånghammarsvägen är kraftigt förorenad av arsenik enligt en rapport utförd av WSP (Svensson 2013). Enligt nämnda rapport bör delar av den yta som motsvarar vårt Objekt 1 undersökas närmare vad gäller miljögifter (Svensson 2013:22). En viss reservation finns därför vad gäller möjligheten till sökschaktning inom Objekt 1.

Objekt 2 och 3

Två ytor, ca 1 490 m² och 1070 m² stora i utredningsområdets sydvästra respektive centrala delar. Boplatslägen. Utgörs av platåer i sydvästläge lämpliga som boplatasyta (stenålder?). Höjden över havet är här ca 50 - 55 möh. Om man förutsätter att eventuella boplatslämningar är havsanknutna, så skulle åldern bli 8000 - 9000 år (Hallgren och Molin u å). Naturligtvis kan även yngre lämningar påträffas här.

Objekt 4

En ca 350 m² stor yta innehållande A393, en stenformation som kan vara anlagd (terrass/mur).

Objekt 5

En ca 1 200 m² stor yta i utredningsområdets norra del. Boplatsläge. Utgörs av yta lämplig som boplatasyta (stenålder?). Ytan motiveras framförallt av närheten till L2011:7924, lösfynd av trindyxa. En viss reservation görs för detta objekt då ytan ligger inom privat tomtmark och möjligen har påverkats av sentida markarbeten i sådan grad att det inte längre är av nämnvärt arkeologiskt intresse.

Objekt 6

En ca 1 890 m² stor yta i utredningsområdets norra del. Boplatsläge. Utgörs av yta lämplig som boplatasyta (stenålder?). Ytan motiveras framförallt av närheten till L2011:7924, lösfynd av trindyxa. Inom objektet finns en större vattensamling. En viss reservation görs för detta objekt då ytan ligger inom privat tomtmark och möjligen har påverkats av sentida markarbeten i sådan grad att det inte längre är av nämnvärt arkeologiskt intresse.



Figur 6. Sprängstenar/grundstenar inom Objekt 1. Foto Anders Olofsson, ÖM.

Referenser

Tryckta källor och rapporter

- Björkhager, V. 2014. *Förstärkning av elnätet mellan Grosvad och Lotorp*. RAÄ 24, 150 och 160, Risinge socken, Finspångs kommun, Östergötlands län. Arkeologisk utredning etapp 1 och 2. Östergötlands museum. Rapport 2014:19.
- Boken om Lotorp. En krönika i ord och bild.* (1988). ABF Finspångregionen.
- Feldt, A.-C. 1996 Rapport. *Telekabelsträckning Risinge-Lotorp. Risinge sn, Finspångs kommun, Östergötland*. Arkeologisk utredning 1994. Östergötlands länsmuseum.
- Hallgren, F. & Molin, F. u.å. *Kunskapsunderlag om Mesolitikum i Östergötlands län*. Länsstyrelsen Östergötland.
- Ridderstad, A. 1875-77. *Beskrifning öfver Östergötland. Historiskt, geografiskt och statistiskt lexikon öfver Östergötland*. 1. Norrköping.
- Riksantikvarieämbetet. 2021. *Lista med lämningstyper och antikvarisk praxis*. Version 5.0, 2021-02-01.
- Räf, E. 2004. *Haga - Butbro. Elkabel och markstation*. Risinge socken, Finspångs kommun, Östergötlands län. Arkeologisk utredning etapp 1 och 2. Östergötlands museum. Rapport 2004:3.
- Svensson, J. 2013. *Miljöteknisk markundersökning Tallgläntan, Lotorp, Finspångs kommun*. Rapport, WSP.

Övriga källor

Kulturmiljöregistret. <https://app.raa.se/open/fornsok/>.

Riksarkivet. Svenskt Diplomatariums huvudkartotek (SDHK). <https://sok.riksarkivet.se/SDHK>.

Kartor

Lantmäterimyndigheternas arkiv (LM) och Lantmäteristyrelsens arkiv (LMS)

LMS akt D84-47:D1:411. Lotorp (eller Lortorp) 1-2. Geometrisk ägoavmätning år 1650.

LMS akt D84-47:1. Lotorp (eller Lortorp) 1-2. Geometrisk ägoavmätning år 1698.

LMS akt D84-47:2. Lotorp (eller Lortorp) 1-2. Delning av skog år 1764.

LMS akt D84-47:3. Lotorp (eller Lortorp) 1-2. Storskifte år 1802.

LM akt 05-fin-194. Lotorp. Laga skifte år 1860.

Bilaga 1. Foto från området





Objekt 1, stödmur mot väg i Ö, fr NÖ. Foto Anders Olofsson, ÖM.



Objekt 1, A400, fr S. Foto Anders Olofsson, ÖM.



Objekt 1, A402. Foto Anders Olofsson, ÖM.



Objekt 1, A403, från Ö. Foto Anders Olofsson, ÖM.



Objekt 2, från ÖSÖ. Foto Anders Olofsson, ÖM.



Objekt 4, A393, fr SV. Foto Anders Olofsson, ÖM.

Östergötlands museum utförde under hösten 2021 en arkeologisk utredning etapp 1 som berörde Tallgläntan i Lotorp, Risinge socken, Finspångs kommun, Östergötlands län. Utredningen föranleddes av detaljplaneläggning.

Utredningen har resulterat i att lägen med förutsättningar att hysa strandbundna boplatzlämningar från stenåldern har kunnat identifieras. Utsikten att påträffa sådana motiveras av höjden över havet, ett lösfynd av en stenyxa samt närheten till Lotorpsån och sjön Käringfisket. Dessutom har ovan mark synliga lämningar från byggnader tillhöriga Lotorps bruk konstaterats vid fältbesiktningen. De senare kan, utifrån historiska källor, bedömas tillhöra perioden 1600-1900-tal. Naturligtvis skulle även andra lämningar från vitt skilda tidsperioder kunna påträffas inom ytan vid en arkeologisk undersökning.

ISSN 1403-9273

Rapport 2022:8