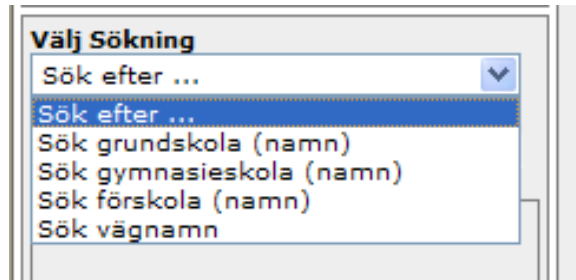


## Söka kartinformation

Beroende på vilken karta som är öppen kan olika information sökas.

### Textsökningar

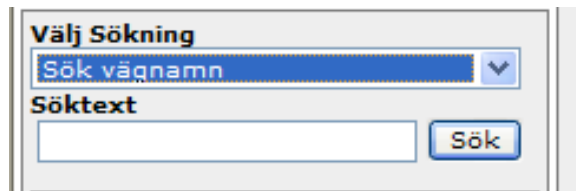
De textsökningar som finns ser du i vänstra delen av kartfönstret under rubriken *Välj sökning*. I kartan skola och barnomsorg finns nedanstående sökningar.



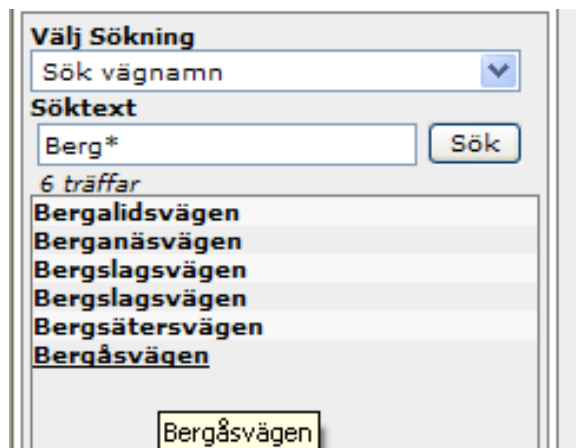
Välj till exempel *Sök vägnamn* som finns i samtliga kartor.

Skriv in vägnamnet i *söktext*rutan. I vissa fall kan det vara bättre att bara skriva in början av vägnamnet och avsluta med \*.

Om man då skriver in *Berg\** innebär det att alla vägnamn som börjar med *Berg* visas.



Sökresultatet visas i fältet under sökrutorna. Klickar du på något av vägnamnen zoomas kartan in och vägens läge markeras med en nål.

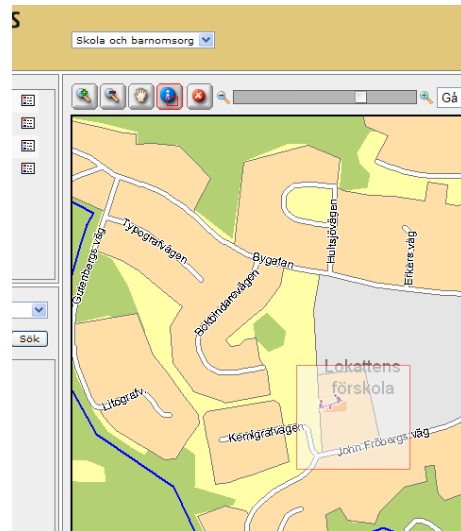


### Sök i kartan

Information om de objekt som finns i kartan kan sökas med verktyget *inforuta*.



Klicka på *inforuta*-knappen och klicka på objektet en gång alternativt håll nere vänster musknapp och dra en ruta över objektet/objekten du vill hämta information om.



Objektet markeras och informationen visas till vänster om kartfönstret. I det här fallet visas att det är en förskola, vilken adress den har samt en länk till förskolans hemsida.

